

СОГЛАСОВАНО
Министерство образования
Республики Коми

подпись

ФИО

« 27 » _____ 20 15 г.



УТВЕРЖДАЮ
Директор ГПОУ «СКСиС»

Л.И.Рябова

« 27 » _____ 20 15 г.



СОГЛАСОВАНО
Главный государственный инспектор
безопасности дорожного движения

подпись

ФИО

« 27 » _____ 20 15 г.



ПАСПОРТ

дорожной безопасности

государственного профессионального
образовательного учреждения

«Сыктывкарский колледж сервиса и связи»

2014 г.

Общие сведения

государственное профессиональное образовательное учреждение
«Сыктывкарский колледж сервиса и связи»

Тип ОУ: профессиональная образовательная организация

Юридический адрес ОУ: Республика Коми, г. Сыктывкар, ул. Морозова, д. 118
Фактический адрес ОУ: Республика Коми, г. Сыктывкар, ул. Морозова, д. 118

Руководители ОУ:

Директор	<u>Рябова Лидия Иосифовна</u> (фамилия, имя, отчество)	<u>8(8212) 31-29-97</u> (телефон)
Заместитель директора по учебной работе	<u>Кузьмина Вера Павловна</u> (фамилия, имя, отчество)	<u>8(8212)31-09-03</u> (телефон)
Заместитель директора по воспитательной работе	<u>Князева Надежда Ивановна</u> (фамилия, имя, отчество)	<u>8(8212)31-68-61</u> (телефон)

Ответственные от Госавтоинспекции	<u>Начальник отделения по пропаганде БДД отдела ГИБДД УМВД России по г. Сыктывкару</u> (должность)	<u>Рубцова Ирина Александровна</u> (фамилия, имя, отчество) <u>8(8212) 28-18-42</u> (телефон)
-----------------------------------	---	--

Ответственные работники за мероприятия по профилактике детского травматизма	<u>Заместитель директора по воспитательной работе</u> (должность)	<u>Князева Надежда Ивановна</u> (фамилия, имя, отчество) <u>8(8212) 31-68-61</u> (телефон)
---	--	---

Руководитель или ответственный работник дорожно-эксплуатационной организации, осуществляющей содержание УДС*	<u>директор МКП МО ГО «Сыктывкар» «Дорожное хозяйство»</u> (должность)	<u>Лазуренко Василий Васильевич</u> (фамилия, имя, отчество) <u>8(8212) 21-87-11</u> (телефон)
--	---	---

Руководитель или ответственный работник дорожно-эксплуатационной организации, осуществляющей содержание ТСОДД*	_____	_____
	(фамилия, имя, отчество)	телефон)

* Дорожно-эксплуатационные организации, осуществляющие содержание УДС, несут ответственность в соответствии с законодательством Российской Федерации (Федеральный закон «О безопасности дорожного движения» №196-ФЗ, КоАП, Гражданский кодекс).

Количество студентов 663 чел.

Наличие уголка по БДД учебно - производственный корпус №1 (1 этаж),
учебно – производственный корпус №2 (1 этаж)

(если имеется, указать место расположения)

Наличие класса по БДД нет

(если имеется, указать место расположения)

Наличие автогородка (площадки) по БДД нет

Время занятий в ОУ: 8:15 – 16:15

Внеклассные занятия: 16:15 – 19:00

Телефоны оперативных служб

- Отдел полиции УМВД России по г. Сыктывкару - тел. 8(8212) 28-26-00;
- Единая дежурная диспетчерская служба - тел. 05;
- Профессиональная аварийно-спасательная служба Республики Коми - тел. 8(8212) 22-97-99;
- ГБУЗ РК «Сыктывкарская станция скорой медицинской помощи» - тел. 03; 8(8212) 24-76-49

Содержание

1. План - схемы ГПОУ «СКСиС» с пояснительными записками.

1.1 Схема организации дорожного движения с непосредственной близости от образовательного учреждения с размещением соответствующих технических средств, маршруты движения транспортных средств, места погрузки /разгрузки.

1.2 Организация маршрутов движения студентов колледжа на территории ГПОУ «СКСиС».

2. План мероприятий ГПОУ «СКСиС» по профилактике дорожно-транспортного травматизма среди студентов на соответствующий год.

1. План - схемы ГПОУ «СКСиС» расположенного по адресам:

ул. Морозова, д. 114, д. 116, д. 118, д. 120

1.1 Пояснительная записка к плану - схемам организации дорожного движения с непосредственной близости от образовательного учреждения с размещением соответствующих технических средств, маршрутов движения транспортных средств, мест погрузки /разгрузки

1. Район расположения образовательного учреждения определяется группой зданий ОУ и улично-дорожной сетью с учетом остановок общественного транспорта, центром которого является непосредственно образовательное учреждение;

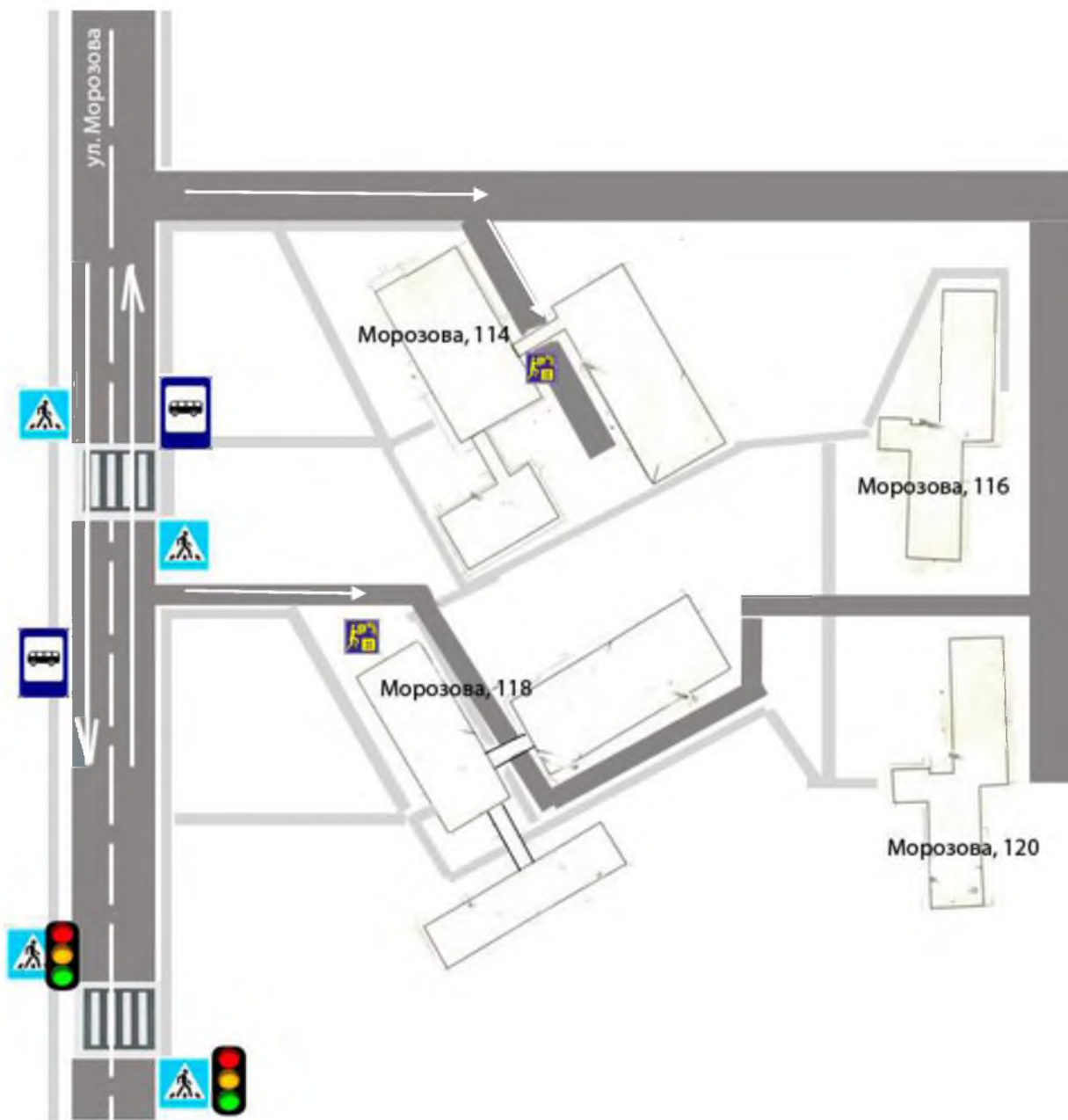
2. Территория, указанная в схеме, включает в себя:

- образовательное учреждение;
- автомобильные дороги и тротуары.




3. На схеме обозначено:

- расположение зданий и сооружений;
- пути движения транспортных средств;
- уличные (наземные – регулируемые / нерегулируемые) пешеходные переходы;
- траектория движения транспортного средства на территории колледжа, в том числе место погрузки/разгрузки, а также безопасный маршрут движения обучающихся во время погрузочно-разгрузочных работ. В целях обеспечения безопасного движения студентов по территории колледжа во время погрузочно-разгрузочных работ исключены пересечения пути движения студентов и пути движения транспортных средств.

Схема организации дорожного движения с непосредственной близости от образовательного учреждения с размещением соответствующих технических средств, маршруты движения транспортных средств, места погрузки /разгрузки



Обозначения на схеме

-  Места погрузки/разгрузки
-  Тротуар
-  Проезжая часть

**1.2 Пояснительная записка к схеме организации маршрутов движения студентов на территории ГПОУ «СКСиС» расположенного по адресам:
ул. Морозова, д. 114, д. 116, д. 118, д. 120**

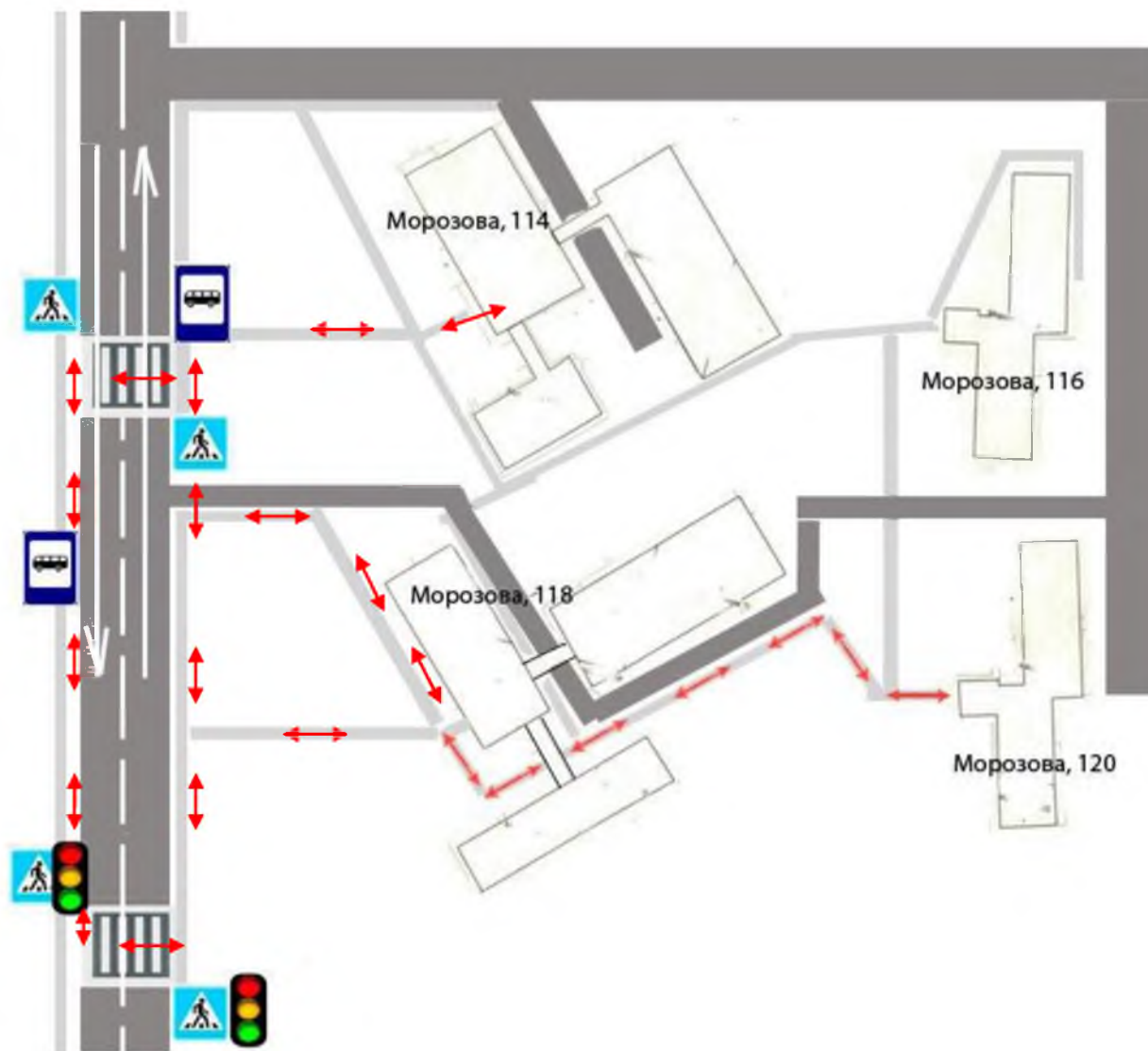
1. Схема организации дорожного движения ограничена автомобильными дорогами, находящимися в непосредственной близости от образовательного учреждения.

2. На схеме обозначено:





- здание колледжа;
- автомобильные дороги и тротуары;
- уличные регулируемые/нерегулируемые пешеходные переходы на подходах к колледжу;
- дислокация существующих дорожных знаков и дорожной разметки;
- направление движения студентов по территории колледжа;
- направление движения транспортных средств по проезжей части;

3. На схеме указано расположение остановок маршрутных транспортных средств и безопасные маршруты движения обучающихся от отдаленных остановочных пунктов к колледжу и обратно.

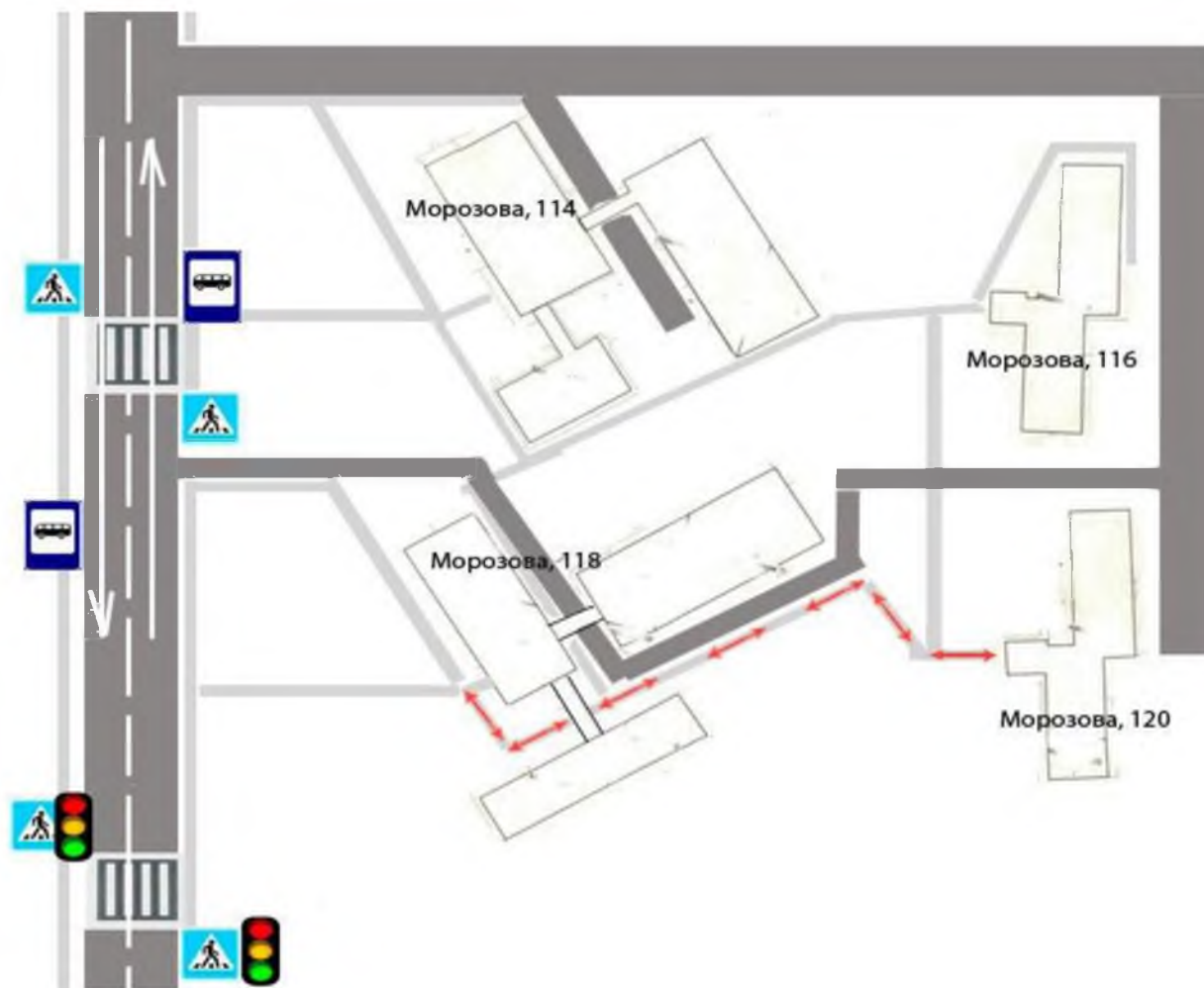
1) Схема маршрута движения студентов на территории ГПОУ «СКСиС»
от остановок общественного транспорта
до учебных корпусов и общежитий



Обозначения на схеме

-  Направление движения студентов от (до) остановок маршрутных транспортных средств
-  Остановка маршрутных транспортных средств
-  Тротуар
-  Проезжая часть

2) Схема маршрута движения студентов на территории ГПОУ «СКСиС»
от общежития № 1 (ул.Морозова, д.120)
до УПК №1 (ул.Морозова, д.118)



Обозначения на схеме

↔ Направление движения студентов

— Тротуар

— Проезжая часть

3) Схема маршрута движения студентов на территории
ГПОУ «СКСиС» от общежития № 2 (ул.Морозова, д.116)
до УПК №2 (ул.Морозова, д.114)



Обозначения на схеме

↔ Направление движения студентов

— Тротуар

— Проезжая часть

4) Схема маршрута движения студентов на территории ГПОУ «СКСиС»
между УПК № 1(ул.Морозова, д.118) и УПК № 2 (ул.Морозова, д.114)



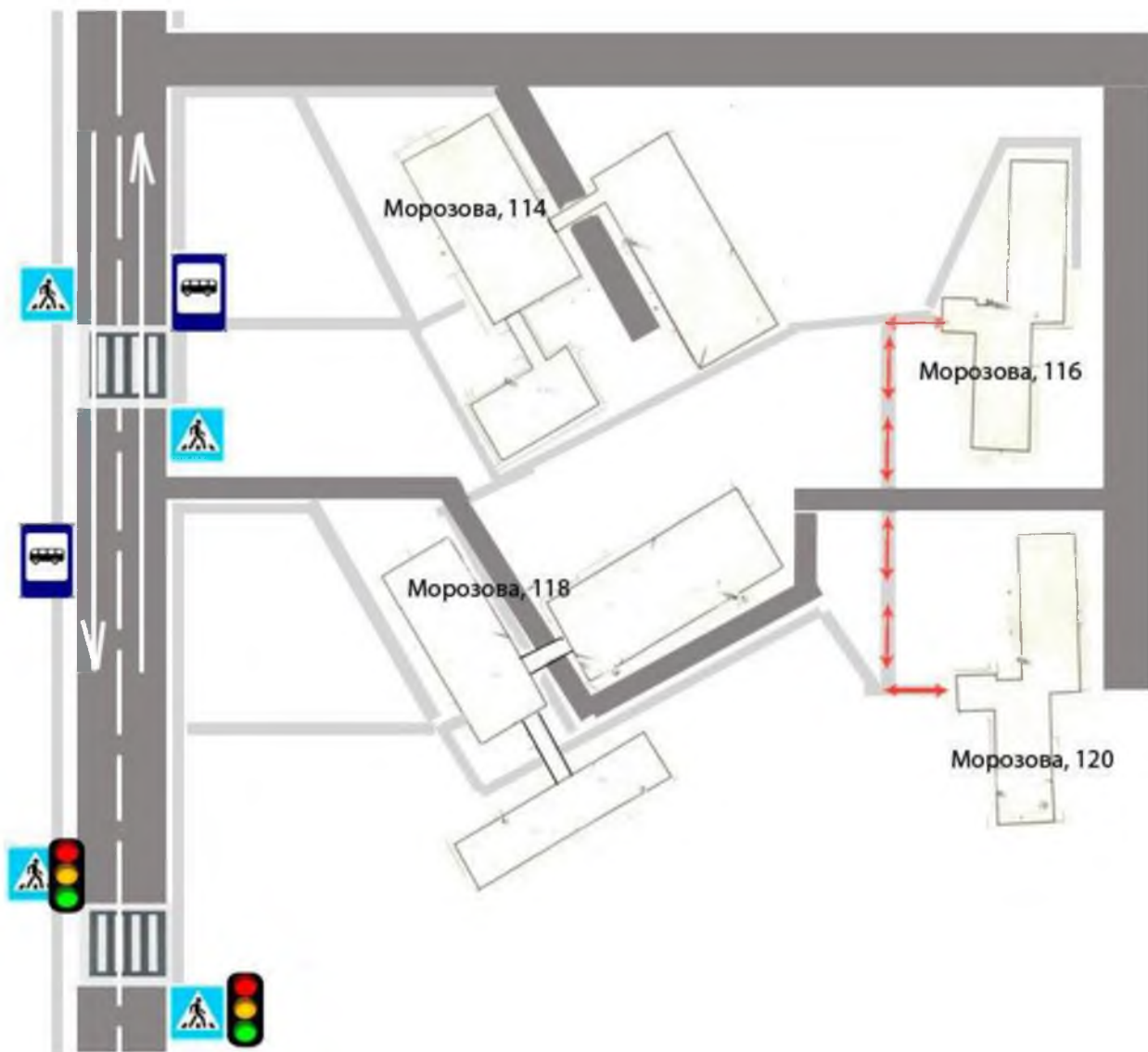
Обозначения на схеме

↔ Направление движения студентов

Тротуар

Проезжая часть

5) Схема маршрута движения студентов на территории ГПОУ «СКСиС»
между общежитием № 1 (ул.Морозова, д.120) и
общежитием № 2 (ул.Морозова, д.116)



↔ Направление движения студентов

— Тротуар

— Проезжая часть